



Администрация Пермского муниципального округа Пермского края  
Комитет имущественных отношений

## РАСПОРЯЖЕНИЕ

27.02.2024

№ 516

### **Об установлении публичного сервитута на часть земельных участков**

В соответствии со ст. 23, гл. V.7 Земельного кодекса Российской Федерации, Федеральным законом от 25.10.2001 № 137-ФЗ «О введении в действие Земельного кодекса Российской Федерации», пп. 3.2.5 п. 3.2 разд. 3 Положения о комитете имущественных отношений администрации Пермского муниципального округа, утвержденного решением Думы Пермского муниципального округа Пермского края от 29.11.2022 № 48, на основании ходатайства публичного акционерного общества «Россети Урал» (ИНН 6671163413, ОГРН 1056604000970) (далее - ПАО «Россети Урал») от 12.02.2024 № 1523:

1. Установить в интересах ПАО «Россети Урал» публичный сервитут общей площадью 482 кв.м на часть земельных участков:

- с кадастровым номером 59:32:4070004:6126 (21 кв.м), расположенный по адресу: Пермский край, р-н Пермский, д. Косотуриха;
- с кадастровым номером 59:32:4070004:6139 (107 кв.м), расположенный по адресу: Пермский край, р-н Пермский, д. Косотуриха;
- с кадастровым номером 59:32:4070004:6140 (78 кв.м), расположенный по адресу: Пермский край, р-н Пермский, д. Косотуриха;
- с кадастровым номером 59:32:4070004:6141 (100 кв.м), расположенный по адресу: Пермский край, р-н Пермский, д. Косотуриха;
- с кадастровым номером 59:32:4070004:6080 (81 кв.м), расположенный по адресу: Пермский край, р-н Пермский, д. Косотуриха;
- с кадастровым номером 59:32:4070004:6079 (89 кв.м), расположенный по адресу: Пермский край, р-н Пермский, д. Косотуриха;
- с кадастровым номером 59:32:4070004:6558 (6 кв.м), расположенный по адресу: Пермский край, Пермский м.о., р-н Пермский, Култаевское с/п, д. Косотуриха.

Цель: Подключения (технологического присоединения) к сетям инженерно-технического обеспечения «Строительство ВЛ 0,4 кВ с установкой ПУ для электроснабжения деревни Косотуриха (4500086423)».

Срок: 49 лет.

2. Утвердить границы публичного сервитута земельного участка, указанного в п. 1 настоящего распоряжения, согласно прилагаемой схеме расположения границ публичного сервитута.

3. Срок, в течение которого использование указанного в п. 1 настоящего распоряжения земельного участка в соответствии с их разрешенным использованием будет невозможно или существенно затруднено в связи с осуществлением сервитута – 3 (три) месяца.

4. Порядок установления зон с особыми условиями использования территорий и содержание ограничений прав на земельные участки в границах таких зон установлен Постановлением Правительства РФ от 24.02.2009 № 160 «О порядке установления охранных зон объектов электросетевого хозяйства и особых условий использования земельных участков, расположенных в границах таких зон».

5. Плата за публичный сервитут устанавливается в соответствии с Федеральным законом от 29.07.1998 № 135-ФЗ (ред. от 19.12.2022) «Об оценочной деятельности в Российской Федерации» и методическими рекомендациями, утвержденными приказом Минэкономразвития России от 04.06.2019 № 321.

6. Комитету имущественных отношений администрации Пермского муниципального округа в течение 5 рабочих дней со дня подписания настоящего распоряжения:

6.1. направить настоящее распоряжение в Управление Федеральной службы государственной регистрации, кадастра и картографии по Пермскому краю;

6.2. направить настоящее распоряжение в ПАО «Россети Урал», а также сведения о лицах, являющихся правообладателями земельных участков, сведения о лицах, подавших заявления об учете их прав (обременений прав) на земельные участки, способах связи с ними, копии документов, подтверждающих права указанных лиц на земельный участок;

6.3. разместить настоящее распоряжение на официальном сайте Пермского муниципального округа в информационно-телекоммуникационной сети Интернет <https://permokrug.ru>.

7. Настоящее распоряжение вступает в силу со дня его подписания.

8. Контроль исполнения распоряжения возложить на заместителя председателя комитета М.В. Королеву.

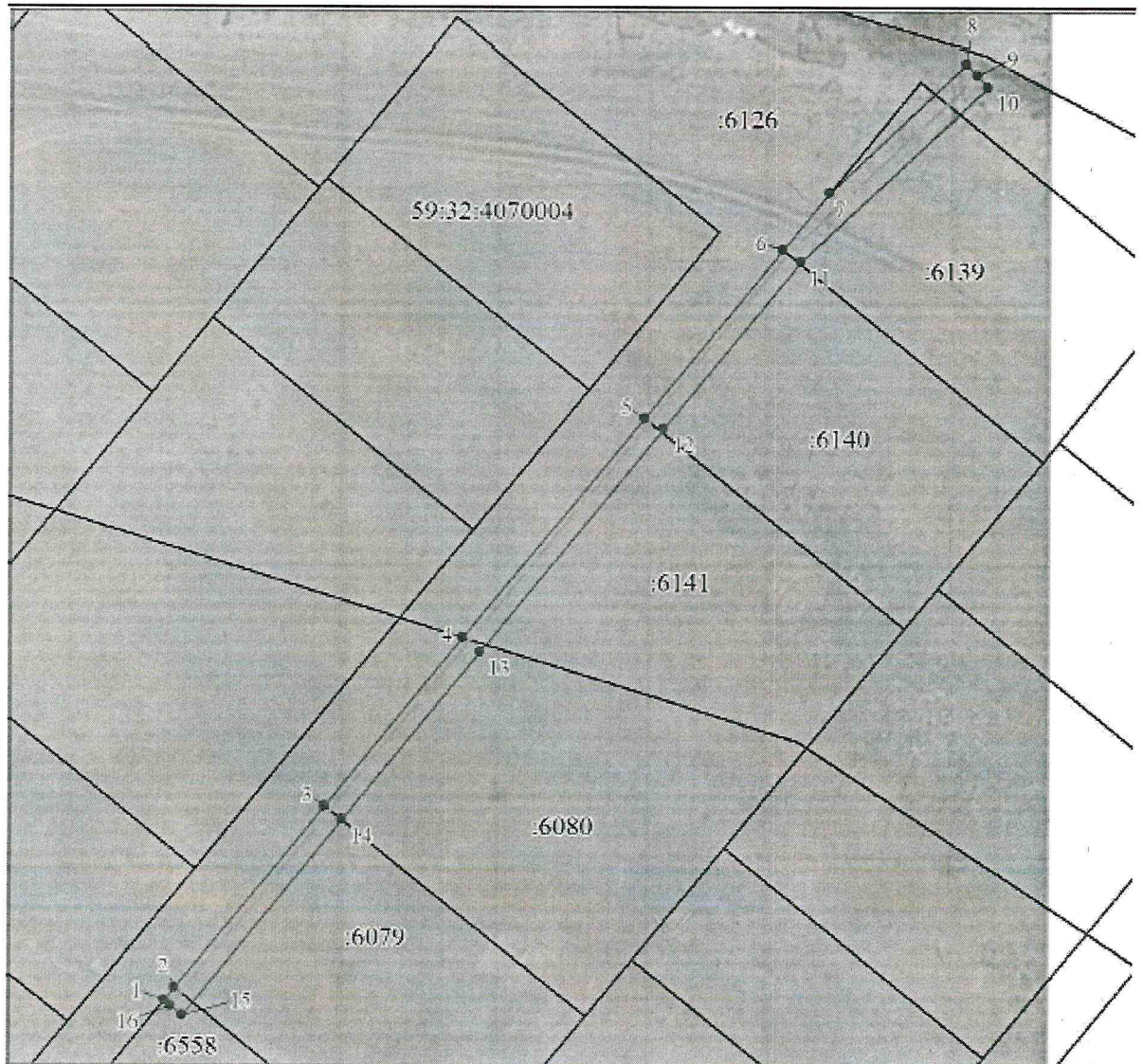
Председатель комитета



Е.А. Демидова









**СХЕМА РАСПОЛОЖЕНИЯ ГРАНИЦ ПУБЛИЧНОГО СЕРВИТУТА**  
«Строительство ВЛ 0,4 кВ с установкой ПУ для электроснабжения деревни Косотуриха  
(4500086423)»



Масштаб 1:800

Используемые условные знаки и обозначения:

	Характерная точка границы объекта
	Надпись номеров характерных точек границы объекта
	Граница объекта
	Обозначение кадастрового квартала
	Надпись кадастрового номера земельного участка
	Проектное местоположение инженерного сооружения



Приложение № 2  
к распоряжению  
комитета имущественных  
отношений администрации  
Пермского муниципального округа  
от 27.02.2024 № 516

### СВЕДЕНИЯ О МЕСТОПОЛОЖЕНИИ ГРАНИЦ ОБЪЕКТА

1. Система координат МСК-59, зона 2					
2. Сведения о характерных точках границ объекта					
Обозначение характерных точек границ	Координаты, м		Метод определения координат характерной точки	Средняя квадратическая погрешность положения характерной точки (M <sub>t</sub> ), м	Описание обозначения точки на местности (при наличии)
	X	Y			
1	2	3	4	5	6
1	503746.88	2211451.90	Аналитический метод	0.1	-
2	503748.50	2211453.25	Аналитический метод	0.1	-
3	503771.83	2211472.64	Аналитический метод	0.1	-
4	503793.29	2211490.48	Аналитический метод	0.1	-
5	503821.33	2211513.79	Аналитический метод	0.1	-
6	503842.79	2211531.63	Аналитический метод	0.1	-
7	503850.10	2211537.71	Аналитический метод	0.1	-
8	503866.48	2211555.41	Аналитический метод	0.1	-
9	503865.01	2211556.77	Аналитический метод	0.1	-
10	503863.54	2211558.13	Аналитический метод	0.1	-
11	503841.20	2211533.97	Аналитический метод	0.1	-
12	503819.96	2211516.25	Аналитический метод	0.1	-
13	503791.50	2211492.63	Аналитический метод	0.1	-
14	503770.00	2211474.89	Аналитический метод	0.1	-
15	503744.97	2211454.21	Аналитический метод	0.1	-
16	503746.24	2211452.67	Аналитический метод	0.1	-
1	503746.88	2211451.90	Аналитический метод	0.1	-